
Fwd: PNN El Cocuy- 2025: SOPORTE Ruta de ACUERDOS (21 ACUERDOS Gob Nal) 2025 para REVISION

Hector Javier Avellaneda Portilla - GGCI <acuerdos@parquesnacionales.gov.co>

4 de diciembre de 2025 a las 10:13

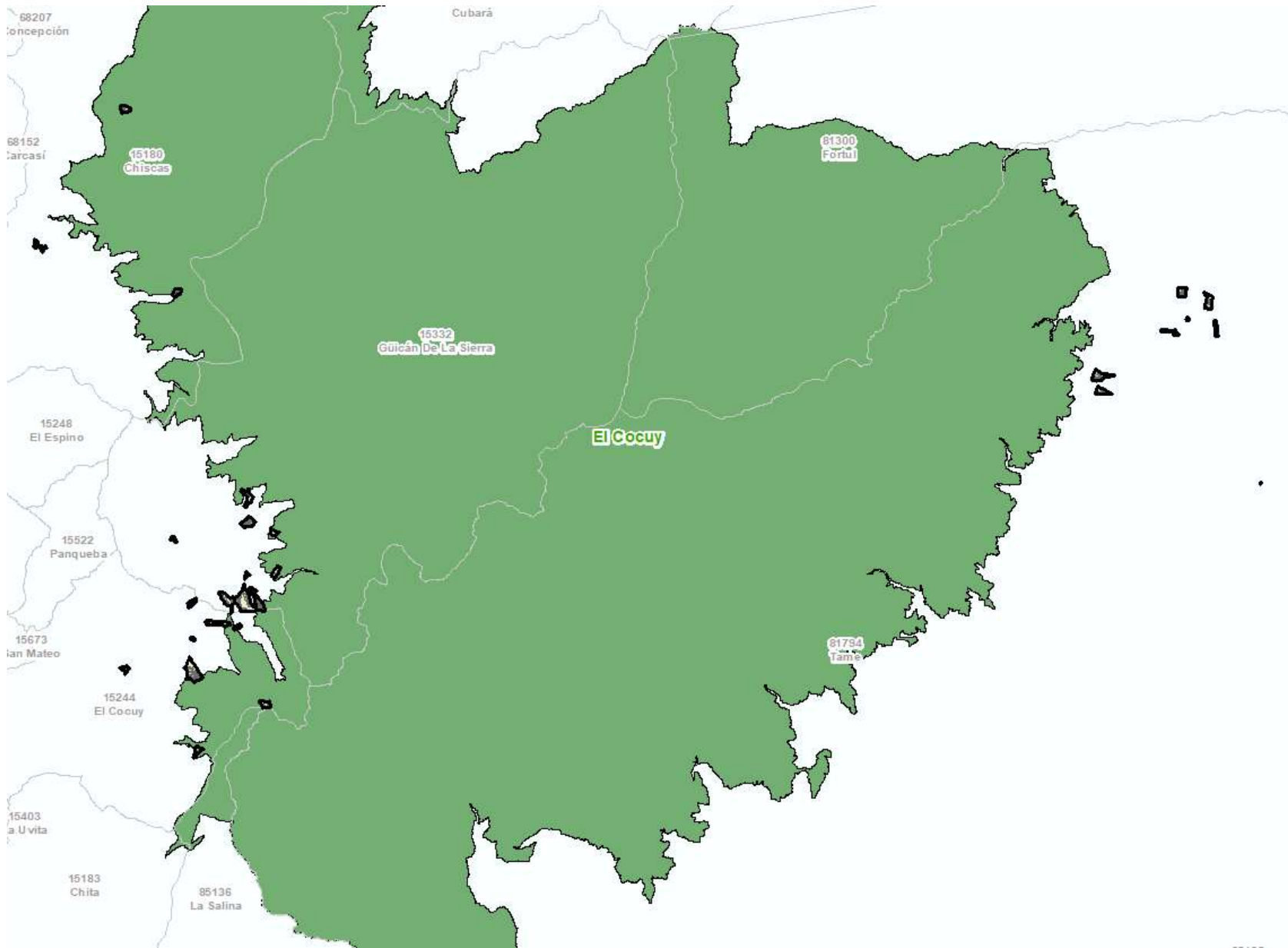
Para: Pilar Perez <pilarojasperez7@gmail.com>


Cc: Sandra Milena Aya Rojas - GPM <sandra.aya@parquesnacionales.gov.co>, Relacionamento Campesino -GGCI <relacionamento.campesino@parquesnacionales.gov.co>, Daniel Augusto Rincón Puerta- GPM <daniel.rincon@parquesnacionales.gov.co>

Buenos días

Se ha validado la gdb correspondiente a 21 acuerdos en el AP El Cocuy, el concepto es CONFORME

Se envía adjunto tablas de cobertura, zonificación y lista de chequeo




	LISTA DE CHEQUEO REVISION GDB ACUERDOS					Codigo:	
						Version:	
						Vigente desde:	
Nombre gdb	GDB_Acuerdos_pCOC_Septiembre.gdb			PNN	El Cocuy	Numero Revisión	3
Departamento	Boyaca	Codigo Departamento	15	Municipio	Chiscas	Cod Municipio	15180
	Arauca		81		El Cocuy		15244
	Casanare		85		Gúicán De La Sierra		15332
					Tame		81794
					La Salina		85136
Fecha Inicio Validación	4/12/2025			Fecha Fin Validación	4/12/2025	Numero de acuerdos	21
Elemento de Calidad	Subelemento de calidad			Validación	Observación		
Totalidad	Omission		Omisión de capas geograficas	CONFORME			
			Omisión de otros elementos (Poligonos Zonificacion, Poligonos coberturas)	CONFORME			
Consistencia Logica	Consistencia Topologica			CONFORME			
	Consistencia diligenciamiento atributos			CONFORME			
Sistema de Referencia	Sistema de referencia horizontal			CONFORME			
Formato	Tipo representacion			CONFORME			
RESULTADO VALIDACION				CONFORME			
OBSERVACIONES GENERALES				No se realiza validación tematica de las capas "Cobertura_Restauracion" y "Zonificacion_restauracion"			


Cordialmente,

[El texto citado está oculto]

3 adjuntos

 **Tabla_Zonificacion.xlsx**
29K

 **Tabla_Cobertura.xlsx**
103K

 **Lista_chequeo_Revision_GDB_Acuerdos.pdf**
99K

Fwd: SOLICITUD CONCEPTO TÉCNICO FIRMA ACUERDO REP CORCHAL 2025

Hector Javier Avellaneda Portilla - GGCI <acuerdos@parquesnacionales.gov.co>
Para: Sandra Milena Aya Rojas - GPM <sandra.aya@parquesnacionales.gov.co>
Cc: Daniel Augusto Rincón Puerta - GPM <daniel.rincon@parquesnacionales.gov.co>


9 de diciembre de 2025 a las 14:15

Buenas tardes

Se ha validado la gdb correspondiente a 1 acuerdo en el AP Corchal El Mono Hernandez, el concepto es CONFORME

Se envía adjunto tablas de cobertura, zonificación y lista de chequeo



	LISTA DE CHEQUEO REVISION GDB ACUERDOS					Codigo:	
						Version:	
						Vigente desde:	
Nombre gdb	GDB_Acuerdos_pSCMH_2025.gdb			PNN	El Corchal El Mono Hernandez	Numero Revisión	1
Departamento	Sucre	Codigo Departamento	70	Municipio	San Onofre	Cod Municipio	70713
Fecha Inicio Validación	9/12/2025			Fecha Fin Validación	9/12/2025	Numero de acuerdos	1
Elemento de Calidad	Subelemento de calidad			Validación	Observación		
Totalidad	Omission	Omisión de capas geograficas		CONFORME			
		Omisión de otros elementos (Poligonos Zonificacion, Poligonos coberturas)		CONFORME			
Consistencia Logica	Consistencia Topologica			CONFORME			
	Consistencia diligenciamiento atributos			CONFORME			
Sistema de Referencia	Sistema de referencia horizontal			CONFORME			
Formato	Tipo representacion			CONFORME			
RESULTADO VALIDACION				CONFORME			
OBSERVACIONES GENERALES				No se realiza validación tematica de las capas "Cobertura_Restauracion" y "Zonificacion_restauracion"			

Cordialmente,

[El texto citado está oculto]
--



Contratista - GGCI

Hector Javier Avellaneda Portilla

acuerdos@parquesnacionales.gov.co

Teléfono: 3532400

[El texto citado está oculto]

3 adjuntos



Tabla_Cobertura.xlsx

16K



Lista_chequeo_Revision_GDB_Acuerdos.pdf

98K



Tabla_Zonificacion.xlsx

16K

Fwd: PNN El Cocuy- 2025: SOPORTE Ruta de ACUERDOS (21 ACUERDOS Gob Nal) 2025 para REVISION

Hector Javier Avellaneda Portilla - GGCI <acuerdos@parquesnacionales.gov.co>

11 de diciembre de 2025 a las 16:23

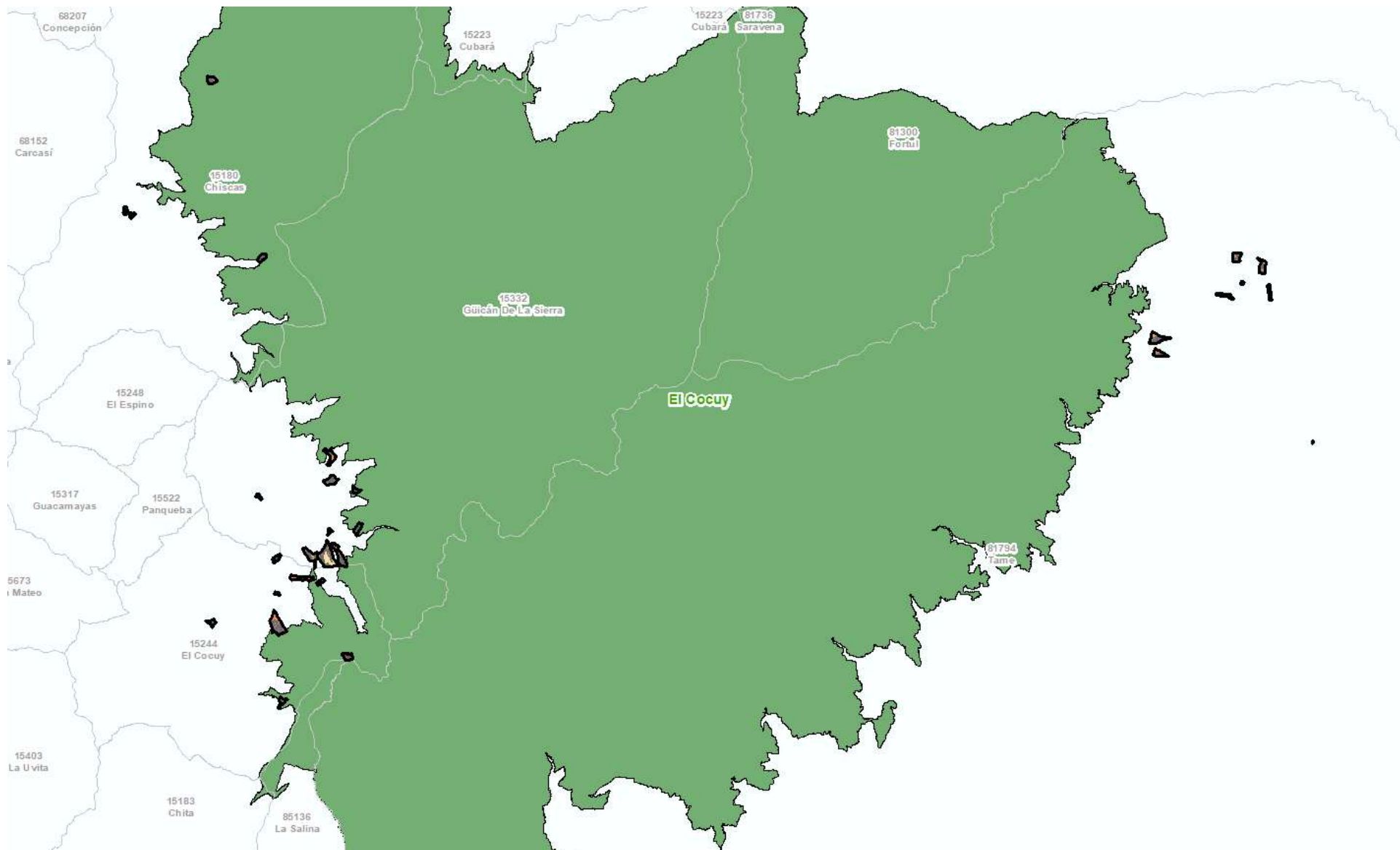
Para: Pilar Perez <pilarojasperez7@gmail.com>


Cc: Sandra Milena Aya Rojas - GPM <sandra.aya@parquesnacionales.gov.co>, Daniel Augusto Rincón Puerta- GPM <daniel.rincon@parquesnacionales.gov.co>, Relacionamiento Campesino -GGCI <relacionamiento.campesino@parquesnacionales.gov.co>

Buenas tardes

Se ha validado la gdb correspondiente a 21 acuerdos en el AP El Cocuy, el concepto es CONFORME

Se envía adjunto tablas de cobertura, zonificación y lista de chequeo




	LISTA DE CHEQUEO REVISION GDB ACUERDOS					Codigo:	
						Version:	
						Vigente desde:	
Nombre gdb	GDB_Acuerdos_pCOC_Septiembre.gdb			PNN	El Cocuy	Numero Revisión	4
Departamento	Boyaca Arauca Casanare	Codigo Departamento	15 81 85	Municipio	Chiscas El Cocuy Güicán De La Sierra Tame La Salina	Cod Municipio	15180 15244 15332 81794 85136
Fecha Inicio Validación	11/12/2025			Fecha Fin Validación	11/12/2025	Numero de acuerdos	21
Elemento de Calidad	Subelemento de calidad			Validación	Observación		
Totalidad	Omision	Omisión de capas geograficas	CONFORME				
		Omisión de otros elementos (Poligonos Zonificacion, Poligonos coberturas)	CONFORME				
Consistencia Logica	Consistencia Topologica		CONFORME				
	Consistencia diligenciamiento atributos		CONFORME				
Sistema de Referencia	Sistema de referencia horizontal		CONFORME				
Formato	Tipo representacion		CONFORME				
RESULTADO VALIDACION				CONFORME			
OBSERVACIONES GENERALES				No se realiza validación tematica de las capas "Cobertura_Restauracion" y "Zonificacion_restauracion"			


Cordialmente,

[El texto citado está oculto]

3 adjuntos

 **Lista_chequeo_Revision_GDB_Acuerdos.pdf**
99K

 **Tabla_Zonificacion.xlsx**
33K

 **Tabla_Cobertura.xlsx**
104K

Fwd: SFF GARF- 2025: SOPORTE Ruta de ACUERDOS (30 ACUERDOS Gob Nal) 2025 para REVISION

Hector Javier Avellaneda Portilla - GGCI <acuerdos@parquesnacionales.gov.co>

2 de diciembre de 2025 a las 15:19

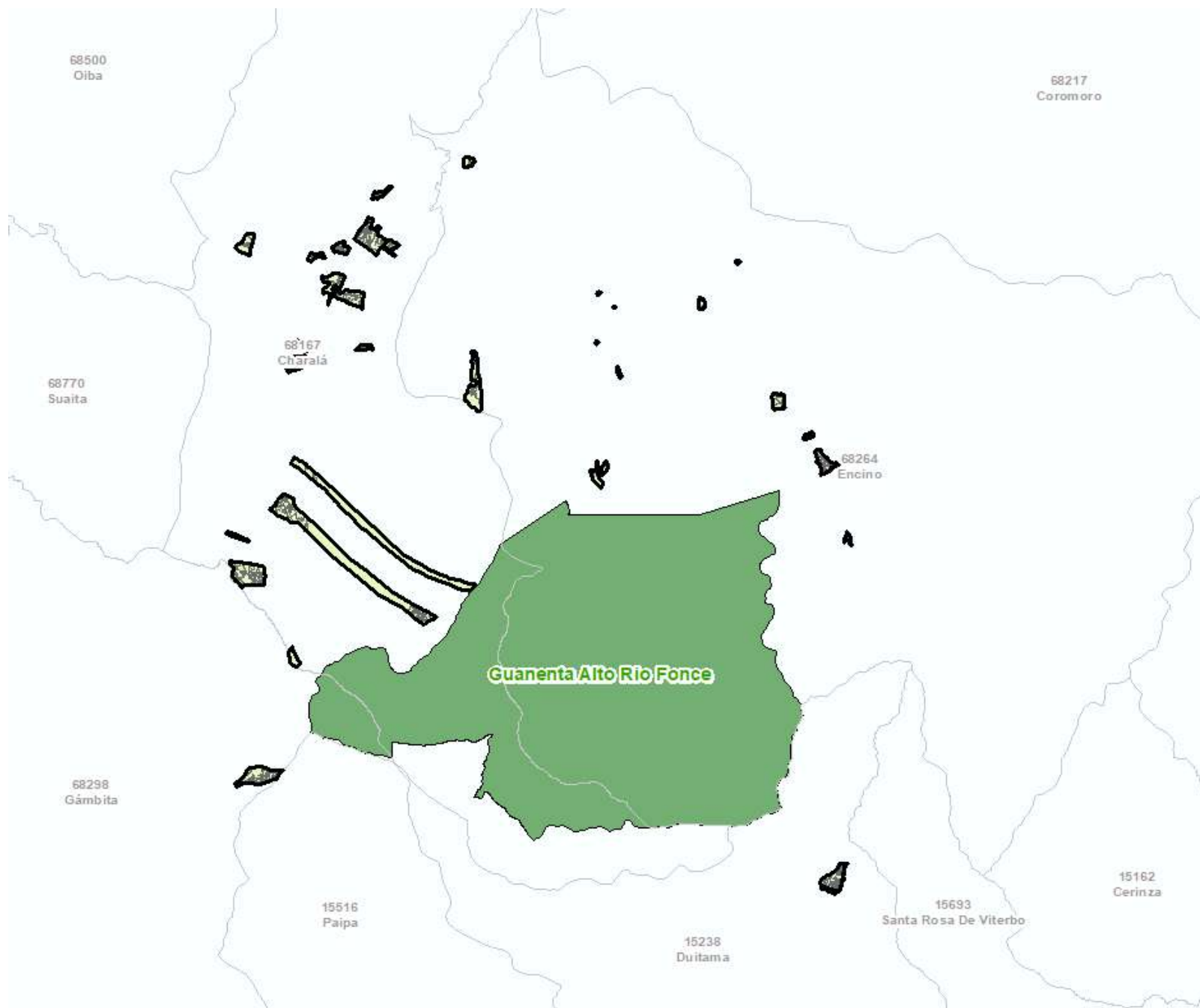
Para: Pilar Perez <pilarojasperez7@gmail.com>

Cc: Sandra Milena Aya Rojas - GPM <sandra.aya@parquesnacionales.gov.co>, Daniel Augusto Rincón Puerta- GPM <daniel.rincon@parquesnacionales.gov.co>, Relacionamento Campesino -GGCI <relacionamento.campesino@parquesnacionales.gov.co>

Buenas tardes

Se validó la gdb correspondiente a 30 acuerdos en el AP Guanentá, se ajustaron los dominios "bosque abierto" en la capa cobertura, el concepto es **CONFORME**

Se adjuntan tablas de cobertura, zonificación y lista de chequeo



		LISTA DE CHEQUEO REVISION GDB ACUERDOS					Codigo:
							Version:
							Vigente desde:
Nombre gdb	GDB_Acuerdos_sGUA_Septiembre.gdb			PNN	Guanenta Alto Rio Fonce	Numero Revisión	1
Departamento	Boyaca Santander	Codigo Departamento	15 68	Municipio	Duitama Charalá Encino Gámbita	Cod Municipio	15238 68167 68264 68298
Fecha Inicio Validación	2/12/2025			Fecha Fin Validación	2/12/2025	Numero de acuerdos	30
Elemento de Calidad	Subelemento de calidad			Validación	Observación		
Totalidad	Omission	Omisión de capas geograficas		CONFORME			
		Omisión de otros elementos (Poligonos Zonificacion, Poligonos coberturas)		CONFORME			
Consistencia Logica	Consistencia Topologica			CONFORME			
	Consistencia diligenciamiento atributos			CONFORME			
Sistema de Referencia	Sistema de referencia horizontal			CONFORME			
Formato	Tipo representacion			CONFORME			
RESULTADO VALIDACION				CONFORME			
OBSERVACIONES GENERALES				No se realiza validación tematica de las capas "Cobertura_Restauracion" y "Zonificacion_restauracion"			

Cordialmente,

[El texto citado está oculto]

--



Contratista - GGCI

Hector Javier Avellaneda Portilla

acuerdos@parquesnacionales.gov.co

Teléfono: 3532400

Calle 74 No. 11 - 81 Bogotá, Colombia

www.parquesnacionales.gov.co

3 adjuntos

 **Lista_chequeo_Revision_GDB_Acuerdos.pdf**
99K

 **Tabla_Zonificacion.xlsx**
38K

 **Tabla_Cobertura.xlsx**
88K

Fwd: Solicitud revisión documentos acuerdos KfW-Agrosavia convenios 006 y 008

Hector Javier Avellaneda Portilla - GGCI <acuerdos@parquesnacionales.gov.co>

11 de diciembre de 2025 a las 17:22

Para: sistemassostenibles.dtor@parquesnacionales.gov.co

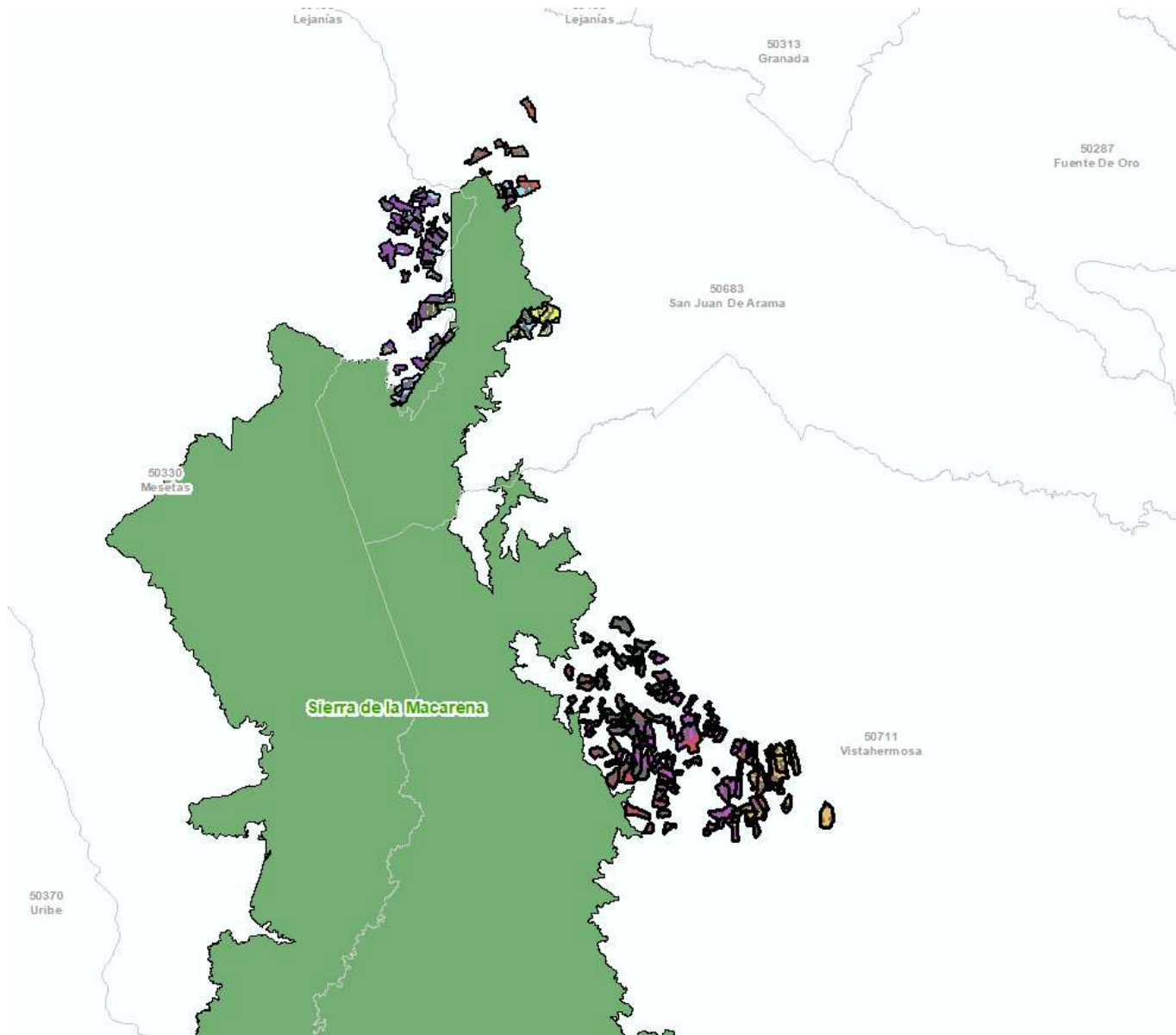
Cc: Sandra Milena Aya Rojas - GPM <sandra.aya@parquesnacionales.gov.co>, Heimunth Duarte- GPM <heimunth.duarte@parquesnacionales.gov.co>, Relacionamiento Campesino -GGCI <relacionamiento.campesino@parquesnacionales.gov.co>, Maria Nancy Lopez Ramirez - DTOR <nancy.lopez@parquesnacionales.gov.co>, Enrique Silvestre SIG <enrique.silvestre.arango@gmail.com>, Olga Ruiz <olga.ruiz@parquesnacionales.gov.co>, Herman Dario Hinestrosa <relacionamiento.macarena@parquesnacionales.gov.co>, Daniel Augusto Rincón Puerta - GPM <daniel.rincon@parquesnacionales.gov.co>


Buenas tardes


Se han validado las dos gdb's correspondientes a los convenios 006 y 008 en el AP Sierra de la Macarena, el concepto es CONFORME

Se realizaron ajustes a las gdb's se deben reemplazar en el drive para tener la versión final de la información geográfica

Se envía adjunto gdb's, tablas de cobertura, zonificación y lista de chequeo




	LISTA DE CHEQUEO REVISION GDB ACUERDOS					Codigo:
						Version:
						Vigente desde:
Nombre gdb	GDB_convenio_006_pMAC.gdb		PNN	Sierra de la Macarena	Numero Revisión	5
Departamento	Meta	Codigo Departamento 50	Municipio	Vistahermosa	Cod Municipio	50711
Fecha Inicio Validación	11/12/2025		Fecha Fin Validación	11/12/2025	Numero de acuerdos	149
Elemento de Calidad	Subelemento de calidad		Validación	Observación		
Totalidad	Omission	Omisión de capas geograficas	CONFORME			
		Omisión de otros elementos (Poligonos Zonificacion, Poligonos coberturas)	CONFORME			
Consistencia Logica	Consistencia Topológica		CONFORME			
	Consistencia diligenciamiento atributos		CONFORME			
Sistema de Referencia	Sistema de referencia horizontal		CONFORME			
Formato	Tipo representacion		CONFORME			
RESULTADO VALIDACION			CONFORME			
OBSERVACIONES GENERALES			No se realiza validación tematica de las capas "Cobertura_Restauracion" y "Zonificacion_restauracion"			


	LISTA DE CHEQUEO REVISION GDB ACUERDOS					Codigo:	
						Version:	
						Vigente desde:	
Nombre gdb	GDB_convenio_008_pMAC.gdb			PNN	Sierra de la Macarena	Numero Revisión	5
Departamento	Meta	Codigo Departamento	50	Municipio	Mesetas San Juan De Arama	Cod Municipio	50330 50683
Fecha Inicio Validación	11/12/2025			Fecha Fin Validación	11/12/2025	Numero de acuerdos	75
Elemento de Calidad	Subelemento de calidad			Validación	Observación		
Totalidad	Omission	Omisión de capas geograficas		CONFORME			
		Omisión de otros elementos (Poligonos Zonificacion, Poligonos coberturas)		CONFORME			
Consistencia Logica	Consistencia Topologica			CONFORME			
	Consistencia diligenciamiento atributos			CONFORME			
Sistema de Referencia	Sistema de referencia horizontal			CONFORME			
Formato	Tipo representacion			CONFORME			
RESULTADO VALIDACION				CONFORME			
OBSERVACIONES GENERALES				No se realiza validación tematica de las capas "Cobertura_Restauracion" y "Zonificacion_restauracion"			


Cordialmente,


[El texto citado está oculto]

8 adjuntos

 Tabla_Cobertura_008.xlsx
93K


 Tabla_Zonificacion_008.xlsx
80K


 Lista_chequeo_Revision_GDB_Acuerdos_006.pdf
98K

 **Tabla_Zonificacion_006.xlsx**
153K

 **Tabla_Cobertura_006.xlsx**
140K

 **Lista_chequeo_Revision_GDB_Acuerdos_008.pdf**
98K

 **4. GDB_convenio_006_pMAC.gdb.zip**
933K

 **4. GDB_convenio_008_pMAC.gdb.zip**
951K

Fwd: Solicitud revisión documentos acuerdos KfW-Agrosavia convenios 006 y 008

Hector Javier Avellaneda Portilla - GGCI <acuerdos@parquesnacionales.gov.co>

9 de diciembre de 2025 a las 8:05

Para: Heimunth Duarte <heimunth.duarte@parquesnacionales.gov.co>, Sandra Milena Aya Rojas - GPM <sandra.aya@parquesnacionales.gov.co>

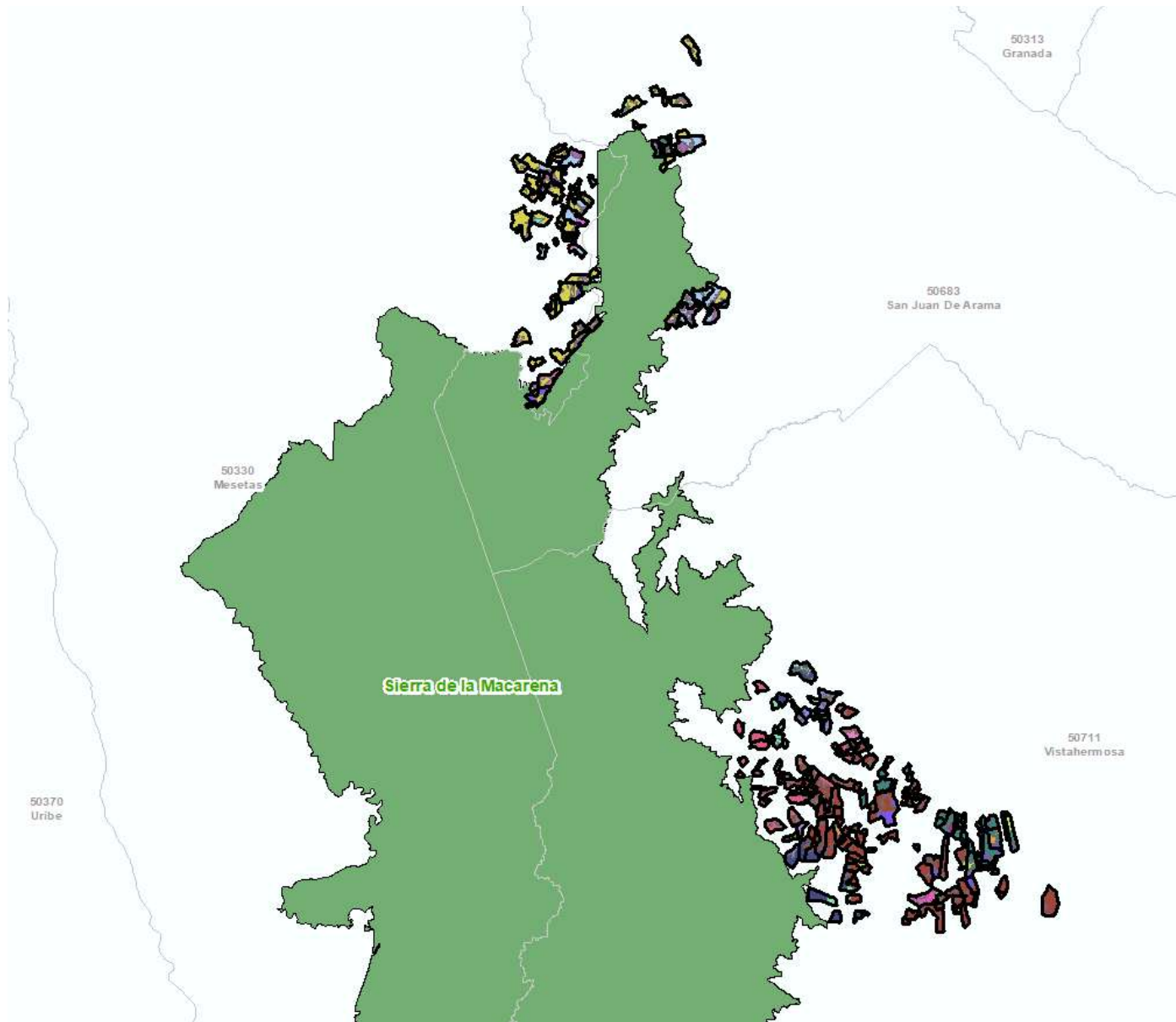
Cc: Daniel Augusto Rincón Puerta - GPM <daniel.rincon@parquesnacionales.gov.co>

Buenos días

Se han validado las gdb's correspondientes a los convenios 006 y 008 en el AP Sierra de La Macarena, el concepto es NO CONFORME

Las bases tienen inconsistencias topológicas

Se envía adjunto shp de inconsistencias






LISTA DE CHEQUEO REVISION GDB ACUERDOS

Codigo:
Version:
Vigente desde:

Nombre gdb	4. GDB_convenio_006_pMAC.gdb			PNN	Sierra de la Macarena	Numero Revisión	3
Departamento	Meta	Codigo Departamento	50	Municipio	Vistahermosa	Cod Municipio	50711
Fecha Inicio Validación	9/12/2025			Fecha Fin Validación	9/12/2025	Numero de acuerdos	149
Elemento de Calidad	Subelemento de calidad			Validación	Observación		
Totalidad	Omision	Omisión de capas geograficas	CONFORME				
		Omisión de otros elementos (Poligonos Zonificacion, Poligonos coberturas)	CONFORME				
Consistencia Logica	Consistencia Topologica		NO CONFORME				
	Consistencia diligenciamiento atributos		CONFORME				
Sistema de Referencia	Sistema de referencia horizontal		CONFORME				
Formato	Tipo representacion		CONFORME				
RESULTADO VALIDACION				NO CONFORME			
OBSERVACIONES GENERALES				No se realiza validación tematica de las capas "Cobertura_Restauracion" y "Zonificacion_restauracion"			

	LISTA DE CHEQUEO REVISION GDB ACUERDOS					Codigo:	
						Version:	
						Vigente desde:	
Nombre gdb	4. GDB_convenio_008_pMAC.gdb			PNN	Sierra de la Macarena	Numero Revisión	3
Departamento	Meta	Codigo Departamento	50	Municipio	Mesetas San Juan De Arama	Cod Municipio	50330 50683
Fecha Inicio Validación	9/12/2025			Fecha Fin Validación	9/12/2025	Numero de acuerdos	75
Elemento de Calidad	Subelemento de calidad			Validación	Observación		
Totalidad	Omission	Omisión de capas geograficas		CONFORME			
		Omisión de otros elementos (Poligonos Zonificacion, Poligonos coberturas)		CONFORME			
Consistencia Logica	Consistencia Topologica			NO CONFORME			
	Consistencia diligenciamiento atributos			CONFORME			
Sistema de Referencia	Sistema de referencia horizontal			CONFORME			
Formato	Tipo representacion			CONFORME			
RESULTADO VALIDACION				NO CONFORME			
OBSERVACIONES GENERALES				No se realiza validación tematica de las capas "Cobertura_Restauracion" y "Zonificacion_restauracion"			

Cordialmente,
[El texto citado está oculto]

 Inconsistencias.zip
626K

Fwd: Documentos acuerdos colectivos restauración Orito

Hector Javier Avellaneda Portilla - GGCI <acuerdos@parquesnacionales.gov.co>

5 de diciembre de 2025 a las 10:10

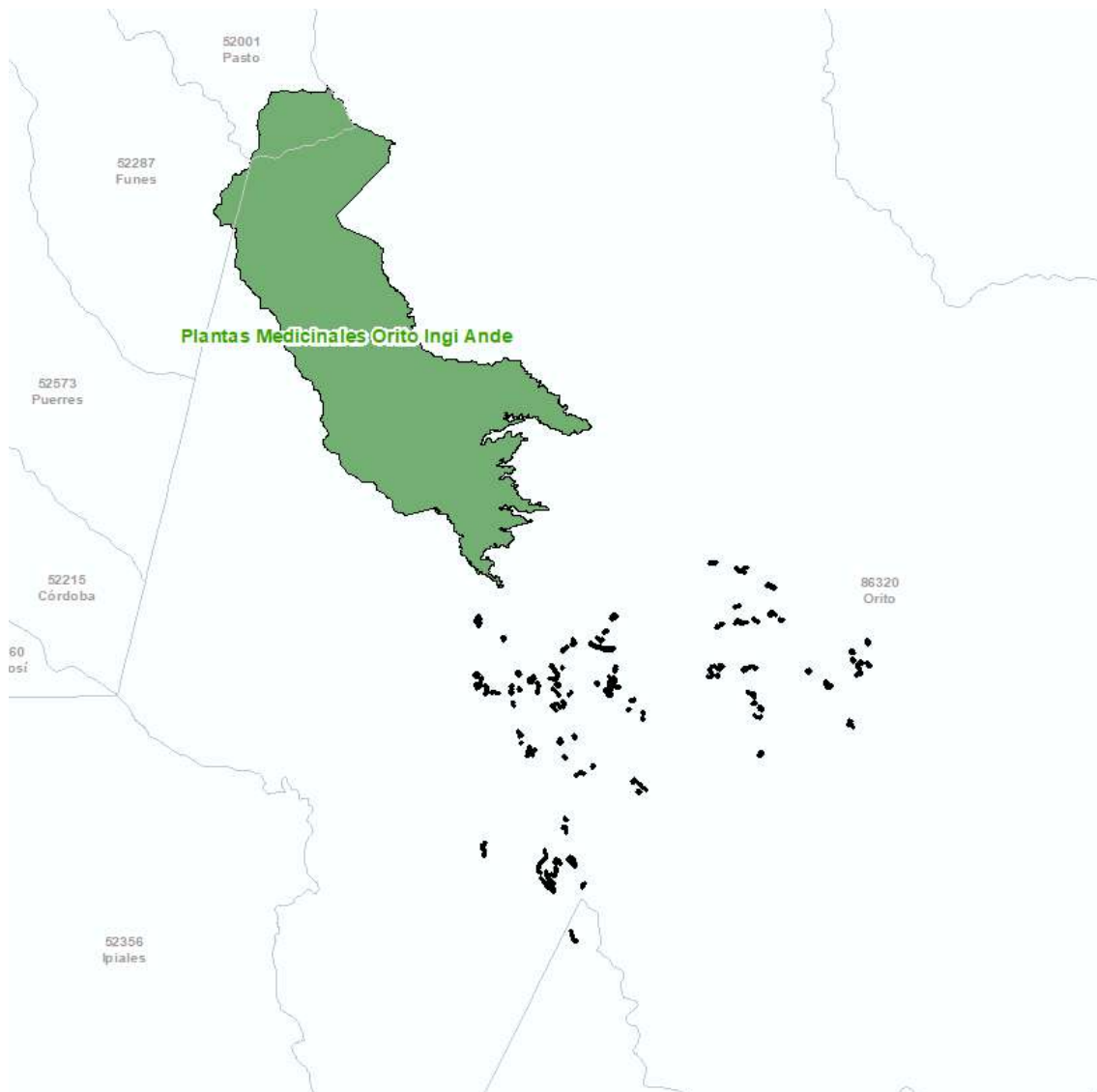
Para: Heimunth Duarte <heimunth.duarte@parquesnacionales.gov.co>


Cc: Maria Carolina Duarte Triviño - GPM <maria.duarte@parquesnacionales.gov.co>, Sandra Milena Aya Rojas - GPM <sandra.aya@parquesnacionales.gov.co>, Relacionamento Campesino -GGCI <relacionamento.campesino@parquesnacionales.gov.co>

Buenos días

Se ha validado la gdb correspondiente a 8 acuerdos colectivos en el AP Orito, el concepto es CONFORME

Se envía adjunto tablas de cobertura, zonificación y lista de chequeo



	LISTA DE CHEQUEO REVISION GDB ACUERDOS					Codigo:	
						Version:	
						Vigente desde:	
Nombre gdb	GDB_Acuerdos_sOIA.gdb		PNN	Plantas Medicinales Orito Ingi Ande	Numero Revisión	1	
Departamento	Putumayo	Codigo Departamento	86	Municipio	Orito Valle Del Guamuez	Cod Municipio	86320 86865
Fecha Inicio Validación	5/12/2025		Fecha Fin Validación	5/12/2025	Numero de acuerdos	8	
Elemento de Calidad	Subelemento de calidad		Validación	Observación			
Totalidad	Omision	Omisión de capas geograficas	CONFORME				
		Omisión de otros elementos (Poligonos Zonificacion, Poligonos coberturas)	CONFORME				
Consistencia Logica	Consistencia Topologica		CONFORME				
	Consistencia diligenciamiento atributos		CONFORME				
Sistema de Referencia	Sistema de referencia horizontal		CONFORME				
Formato	Tipo representacion		CONFORME				
RESULTADO VALIDACION			CONFORME				
OBSERVACIONES GENERALES			No se realiza validación tematica de las capas "Cobertura_Restauracion" y "Zonificacion_restauracion" Validacion de 8 acuerdos colectivos				

Cordialmente,

El vie, 28 nov 2025 a las 10:26, Heimunth Duarte (<heimunth.duarte@parquesnacionales.gov.co>) escribió:
[El texto citado está oculto]



Contratista - GGCI

Hector Javier Avellaneda Portilla

acuerdos@parquesnacionales.gov.co

Teléfono: 3532400

Calle 74 No. 11 - 81 Bogotá, Colombia

www.parquesnacionales.gov.co

3 adjuntos



Tabla_Cobertura.xlsx

46K



Lista_chequeo_Revision_GDB_Acuerdos.pdf

98K



Tabla_Zonificacion.xlsx

40K

Revisión y validación GBD Acuerdos colectivos SFPMOIA

Hector Javier Avellaneda Portilla - GGCI <acuerdos@parquesnacionales.gov.co>

12 de diciembre de 2025 a las 10:40

Para: Ivan Rodriguez - Sistemas Sostenibles DTAM <sistemassostenibles.dtam@parquesnacionales.gov.co>, Sandra Milena Aya Rojas - GPM <sandra.aya@parquesnacionales.gov.co>, Heimunth Duarte- GPM <heimunth.duarte@parquesnacionales.gov.co>, Daniel Augusto Rincón Puerta - GPM <daniel.rincon@parquesnacionales.gov.co>

Buenos días

Se ha validado la gdb correspondiente a 8 acuerdos colectivos en el AP Orito, el concepto es CONFORME


Se envía adjunto tablas de cobertura, zonificación y lista de chequeo

Plantas Medicinales Orito Ingi Ande

86320
Orito

52356
Ipiales

86865
Valle Del Guamuez

	LISTA DE CHEQUEO REVISION GDB ACUERDOS					Codigo:	
						Version:	
						Vigente desde:	
Nombre gdb	GDB_Acuerdos_sOIA.gdb		PNN	Plantas Medicinales Orito Ingi Ande	Numero Revisión	3	
Departamento	Putumayo	Codigo Departamento	86	Municipio	Orito Valle Del Guamuez	Cod Municipio	86320 86865
Fecha Inicio Validación	12/12/2025		Fecha Fin Validación	12/12/2025		Numero de acuerdos	8
Elemento de Calidad	Subelemento de calidad		Validación	Observación			
Totalidad	Omision	Omision de capas geograficas	CONFORME				
		Omision de otros elementos (Poligonos Zonificacion, Poligonos coberturas)	CONFORME				
Consistencia Logica	Consistencia Topologica		CONFORME				
	Consistencia diligenciamiento atributos		CONFORME				
Sistema de Referencia	Sistema de referencia horizontal		CONFORME				
Formato	Tipo representacion		CONFORME				
RESULTADO VALIDACION			CONFORME				
OBSERVACIONES GENERALES			No se realiza validación tematica de las capas "Cobertura_Restauracion" y "Zonificacion_restauracion" Validacion de 8 acuerdos colectivos				

Cordialmente,
[El texto citado está oculto]

--



Contratista - GGCI

Hector Javier Avellaneda Portilla

acuerdos@parquesnacionales.gov.co

Teléfono: 3532400

Calle 74 No. 11 - 81 Bogotá, Colombia

www.parquesnacionales.gov.co

3 adjuntos



Tabla_Cobertura.xlsx
46K



Tabla_Zonificacion.xlsx
40K



Lista_chequeo_Revision_GDB_Acuerdos.pdf
98K

Fwd: PNN Pisba- 2025: Link de SOPORTES Ruta de ACUERDOS (9 ACUERDOS Gob Nal) 2025 para REVISION

Hector Javier Avellaneda Portilla - GGCI <acuerdos@parquesnacionales.gov.co>

11 de diciembre de 2025 a las 14:52

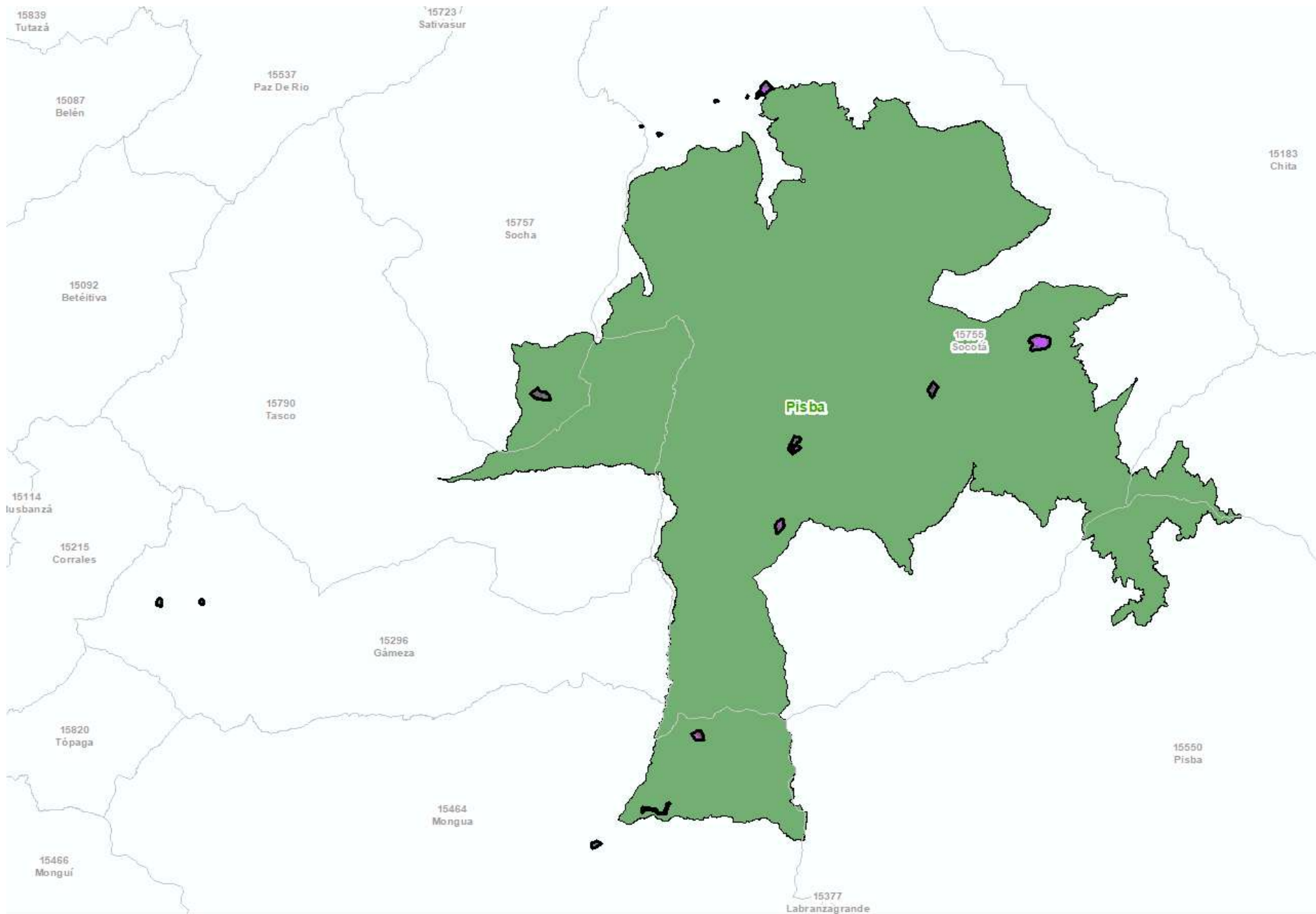
Para: Pilar Perez <pilarojasperez7@gmail.com>


Cc: Sandra Milena Aya Rojas - GPM <sandra.aya@parquesnacionales.gov.co>, Daniel Augusto Rincón Puerta- GPM <daniel.rincon@parquesnacionales.gov.co>, Relacionamento Campesino -GGCI <relacionamento.campesino@parquesnacionales.gov.co>

Buenas tardes

Se ha validado la gdb correspondiente a 9 acuerdos en el AP Pisba, el concepto es CONFORME

Se envia adjunto tablas de cobertura, zonificación y lista de chequeo



	LISTA DE CHEQUEO REVISION GDB ACUERDOS					Codigo:	
						Version:	
						Vigente desde:	
Nombre gdb	GDB_Acuerdos_pPIS.gdb			PNN	Pisba	Numero Revisión	2
Departamento	Boyaca	Codigo Departamento	15	Municipio	Gámeza Mongua Socotá Socha	Cod Municipio	15296 15464 15755 15757
Fecha Inicio Validación	11/12/2025			Fecha Fin Validación	11/12/2025	Numero de acuerdos	9
Elemento de Calidad	Subelemento de calidad			Validación	Observación		
Totalidad	Omission	Omisión de capas geograficas		CONFORME			
		Omisión de otros elementos (Poligonos Zonificacion, Poligonos coberturas)		CONFORME			
Consistencia Logica	Consistencia Topologica			CONFORME			
	Consistencia diligenciamiento atributos			CONFORME			
Sistema de Referencia	Sistema de referencia horizontal			CONFORME			
Formato	Tipo representacion			CONFORME			
RESULTADO VALIDACION				CONFORME			
OBSERVACIONES GENERALES				No se realiza validación tematica de las capas "Cobertura_Restauracion" y "Zonificacion_restauracion"			

Cordialmente,
[El texto citado está oculto]

--



Contratista - GGCI

Hector Javier Avellaneda Portilla

acuerdos@parquesnacionales.gov.co

Teléfono: 3532400

Calle 74 No. 11 - 81 Bogotá, Colombia

www.parquesnacionales.gov.co

3 adjuntos



Tabla_Zonificacion.xlsx
23K



Tabla_Cobertura.xlsx
39K



Lista_chequeo_Revision_GDB_Acuerdos.pdf
98K

Carpeta compartida contigo: "SGM_acuerdos_GN_Fonam_pTin"

Hector Javier Avellaneda Portilla - GGCI <acuerdos@parquesnacionales.gov.co>

2 de diciembre de 2025 a las 15:50

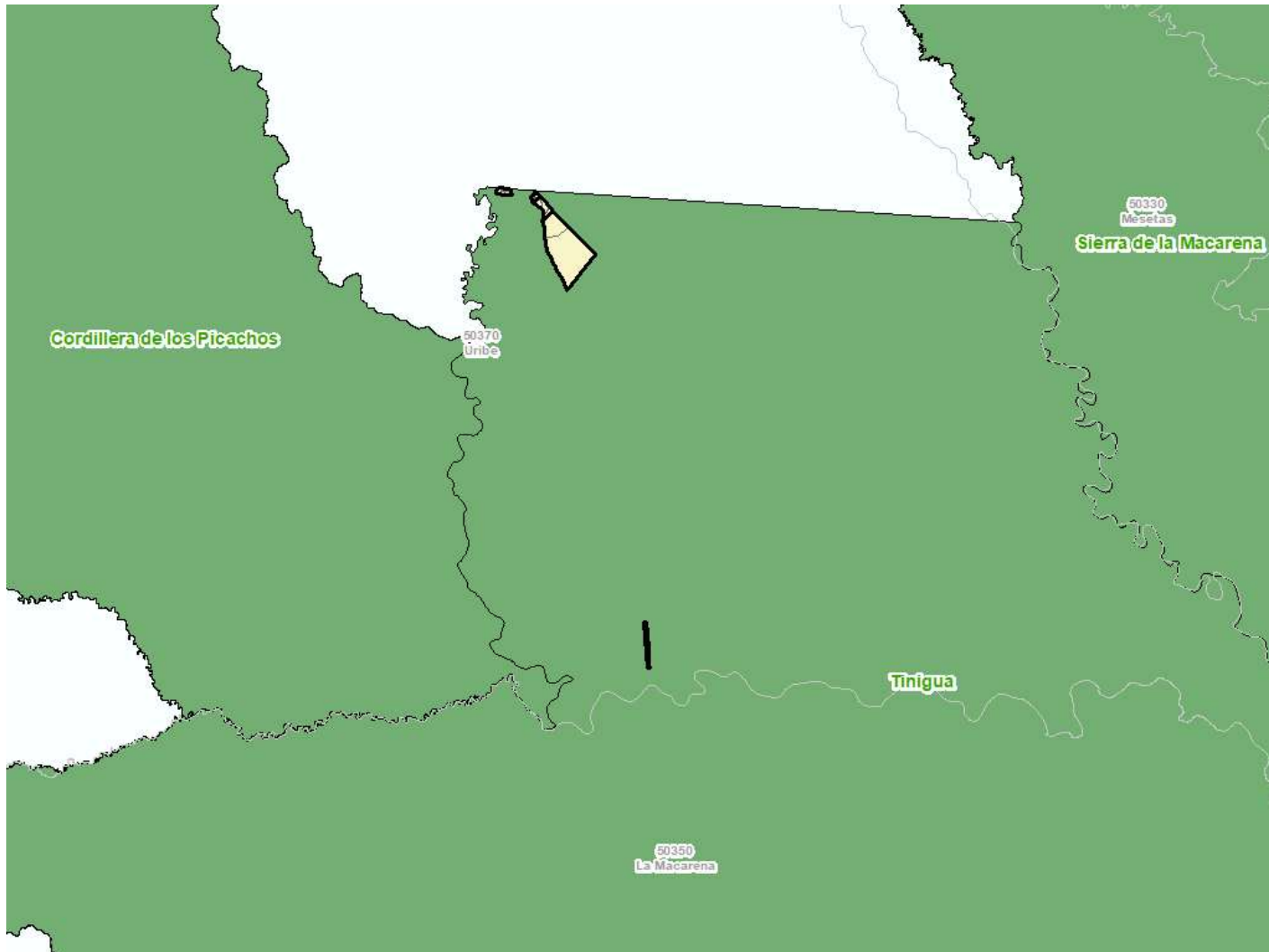
Para: sistemassostenibles.dtor@parquesnacionales.gov.co


Cc: Edgar Eduardo Lozano <edgar.lozano@parquesnacionales.gov.co>, EUFEMIA BETANCOURTH MEJIA <eufemiagenetica@gmail.com>, Heimunth Duarte- GPM <heimunth.duarte@parquesnacionales.gov.co>, Maria Carolina Duarte Triviño - GPM <maria.duarte@parquesnacionales.gov.co>, Maria Nancy Lopez Ramirez - DTOR <nancy.lopez@parquesnacionales.gov.co>, Ordenamiento PNN-TINIGUA <ordenamiento.tinigua@parquesnacionales.gov.co>, Relacionamiento Campesino - GGCI <relacionamiento.campesino@parquesnacionales.gov.co>, Sandra Milena Aya Rojas - GPM <sandra.aya@parquesnacionales.gov.co>

Buenas tardes

Se ha validado la gdb correspondiente a 5 acuerdos en el AP Tinigua, el concepto es CONFORME

Se envia adjunto tablas de cobertura, zonificación y lista de chequeo





	LISTA DE CHEQUEO REVISION GDB ACUERDOS					Codigo:	
						Version:	
						Vigente desde:	
Nombre gdb	4. GDB_Acuerdos_pTIN_2025_GN.gdb			PNN	Tingua	Numero Revisión	2
Departamento	Meta	Codigo Departamento	50	Municipio	Uribe	Cod Municipio	50370
Fecha Inicio Validación	2/12/2025			Fecha Fin Validación	2/12/2025	Numero de acuerdos	5
Elemento de Calidad	Subelemento de calidad			Validación	Observación		
Totalidad	Omisión	Omisión de capas geograficas	CONFORME				
		Omisión de otros elementos (Poligonos Zonificacion, Poligonos coberturas)	CONFORME				
Consistencia Logica	Consistencia Topologica		CONFORME				
	Consistencia diligenciamiento atributos		CONFORME				
Sistema de Referencia	Sistema de referencia horizontal		CONFORME				
Formato	Tipo representacion		CONFORME				
RESULTADO VALIDACION				CONFORME			
OBSERVACIONES GENERALES				No se realiza validación tematica de las capas "Cobertura_Restauracion" y "Zonificacion_restauracion"			

Cordialmente,

[El texto citado está oculto]

3 adjuntos

 [Lista_chequeo_Revision_GDB_Acuerdos.pdf](#)
98K

 **Tabla_Cobertura.xlsx**
19K

 **Tabla_Zonificacion.xlsx**
18K

Fwd: Solicitud revisión documentos acuerdos KfW-Agrosavia convenios 006 y 008

Hector Javier Avellaneda Portilla - GGCI <acuerdos@parquesnacionales.gov.co>

10 de diciembre de 2025 a las 12:46

Para: sistemassostenibles.dtor@parquesnacionales.gov.co

Cc: Sandra Milena Aya Rojas - GPM <sandra.aya@parquesnacionales.gov.co>, Heimunth Duarte- GPM <heimunth.duarte@parquesnacionales.gov.co>, Relacionamiento Campesino -GGCI <relacionamiento.campesino@parquesnacionales.gov.co>, María Nancy Lopez Ramirez - DTOR <nancy.lopez@parquesnacionales.gov.co>, Enrique Silvestre SIG <enrique.silvestre.arango@gmail.com>, Olga Ruiz <olga.ruiz@parquesnacionales.gov.co>, Hernan Dario Hinestrosa <relacionamiento.macarena@parquesnacionales.gov.co>, Daniel Augusto Rincón Puerta - GPM <daniel.rincon@parquesnacionales.gov.co>

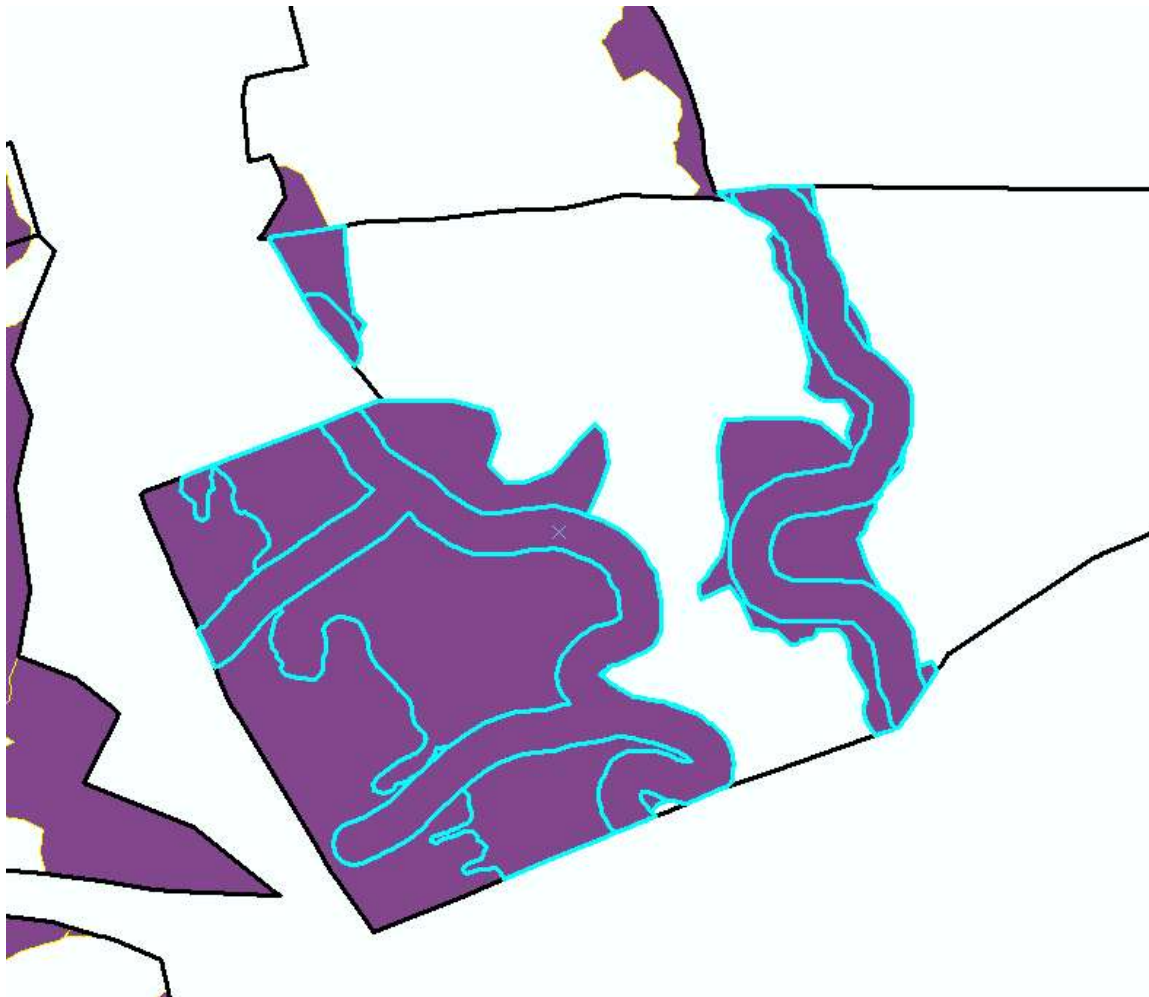
Buenas tardes

Se han validado las gdb's y presentan inconsistencias de consistencia Lógica

En la imagen adjunta se muestran polígonos de zonificación cuyos atributos coinciden: presentan el valor "conservación" en el campo *Zonificación* y "preservación" en el campo *Observaciones DMI*. Al realizar una selección basada en estos atributos, se evidencia que los polígonos que comparten estos mismos valores y están contiguos espacialmente se encuentran fraccionados en múltiples elementos. Para corregir esta inconsistencia, se debe "explotar (explode multipart feature)" la capa, y después realizar "merge" de los polígonos que sean adyacentes y compartan dichos atributos.

En anterior procedimiento se debe realizar a las capas cobertura y zonificación de las 2 gdb's

El Concepto es NO CONFORME



Zonificacion_Restauracion						
	Area ha	sigla ap	Zonificaci	Observacion DMI	Observaciones DMI	
	24,336462	pMAC	Conservacion	Preservación	Preservación	874Cc
	11,722783	pMAC	Conservacion	Preservación	Preservación	1234C
	0,364062	pMAC	Conservacion	Preservación	Preservación	1237C
	6,668012	pMAC	Conservacion	Preservación	Preservación	1240C

[El texto citado está oculto]

Carpeta compartida contigo: "SGM_acuerdos_GN_Fonam_pTin"

Hector Javier Avellaneda Portilla - GGCI <acuerdos@parquesnacionales.gov.co>

1 de diciembre de 2025, 15:31

Para: "Sistemas Sostenibles -..." <sistemassostenibles.dtor@parquesnacionales.gov.co>

Cc: edgar.lozano@parquesnacionales.gov.co, eufemiagenetica@gmail.com, heimunth.duarte@parquesnacionales.gov.co, maria.duarte@parquesnacionales.gov.co, nancy.lopez@parquesnacionales.gov.co, ordenamiento.tingua@parquesnacionales.gov.co, relacionamiento.campesino@parquesnacionales.gov.co, sandra.aya@parquesnacionales.gov.co

Buenas tardes

Se encontró una inconsistencia en cuanto al diligenciamiento de los atributos

Por favor diligenciar el campo y volver a disponer la gdb en el drive

Cobertura_Restauracion						
Shape *	Código CLC	Insumo	Uso_Restauracion	Leyenda	Area h	
Polygon	231	Google Earth, Basemap ArcGIS, info campo	<Null>	Pastos limpios	7,0809	
Polygon	31111	Google Earth, Basemap ArcGIS, info campo	<Null>	Bosque denso alto de tierra firme	5,1295	
Polygon	244	Google Earth, Basemap ArcGIS, info campo	<Null>	Mosaico de pastos con espacios nat	12,1826	
Polygon	31111	Google Earth, Basemap ArcGIS, info campo	<Null>	Bosque denso alto de tierra firme	74,0456	
Polygon	31111	Google Earth, Basemap ArcGIS, info campo	<Null>	Bosque denso alto de tierra firme	296,6645	
Polygon	31111	Google Earth, Basemap ArcGIS, info campo	<Null>	Bosque denso alto de tierra firme	7,0732	
Polygon	243	Google Earth, Basemap ArcGIS, info campo	<Null>	Mosaico de cultivos, pastos y espaci	0,8106	
Polygon	31111	Google Earth, Basemap ArcGIS, info campo	<Null>	Bosque denso alto de tierra firme	1,1483	
Polygon	241	Google Earth, Basemap ArcGIS, info campo	<Null>	Mosaico de cultivos	4,6768	
Polygon	31111	Google Earth, Basemap ArcGIS, info campo	<Null>	Bosque denso alto de tierra firme	9,9178	
Polygon	31111	Google Earth, Basemap ArcGIS, info campo	<Null>	Bosque denso alto de tierra firme	11,0246	
Polygon	31111	Google Earth, Basemap ArcGIS, info campo	<Null>	Bosque denso alto de tierra firme	14,914	
Polygon	231	Google Earth, Basemap ArcGIS, info campo	<Null>	Pastos limpios	9,4643	
Polygon	314	Google Earth, Basemap ArcGIS, info campo	<Null>	Bosque de galería y ripario	0,3225	

Cordialmente,

[El texto citado está oculto]

--



Contratista - GGCI

Hector Javier Avellaneda Portilla

acuerdos@parquesnacionales.gov.co

Teléfono: 3532400

Calle 74 No. 11 - 81 Bogotá, Colombia

www.parquesnacionales.gov.co